


REGIONE CAMPANIA
PROFILI DELLE ACQUE DI BALNEAZIONE (DM 30/03/2010 All. E)

Acqua di balneazione: **Le Porpore**
Comune di **Furore**

DATI IDENTIFICATIVI



Denominazione	Le Porpore
ID acqua di balneazione	IT015065053002
Comune	Furore
Provincia	Salerno
Data di redazione del profilo	marzo 2011
Aggiornamento e riesame	2016

DESCRIZIONE DELL'AREA DI BALNEAZIONE

Descrizione generale della spiaggia e della zona circostante	Rocciosa
Autorità competente	<p>Regione Campania Assessorato alla Sanità Centro Direzionale di Napoli Isola C3 piano 10° - 80123 Napoli tel. 081 7969426 - fax 081 7969425 E.mail: agc20@regione.campania.it</p> <p>Comune di Furore Via Mola, 29 CAP 84010 Furore (Sa) Telefono 089-874100 Fax 089-874491</p> <p>A.S.L. Salerno Via Nizza 146 84124 – Salerno tel. 089-693647 -693649-693646 fax. 089-251629</p> <p>ARPAC - DIPARTIMENTO PROVINCIALE DI SALERNO via Lanzalone, 54/56 84100 Salerno tel: 089.386531 fax: 089.386531</p>
Immagine	



LOCALIZZAZIONE

<p>Mappa</p> <p> Punto di monitoraggio</p>	 <p>Google 2011 Tele Atlas Imagery ©2011, Cnes/Spot Image, DigitalGlobe, GeoEye</p>
---	--

QUALITÀ

Classificazione (D.Lgs. 30.05.08 n. 116)	Eccellente
	(anni 2012-2013-2014-2015)

DESCRIZIONE

Descrizione geografica dell'area Costa alta, rocciosa carbonatica e frastagliata con insenatura a spiaggia sabbiosa. Versanti con forte pendenza, urbanizzazione rada e terrazzamenti coltivati.

CAUSE DI INQUINAMENTO

Trattamento acque reflue	<p>Impianto di depurazione dei reflui urbani di Furore del tipo biologico a fanghi attivi, ubicato in Località Portella del Comune di Furore. Detti reflui, previa depurazione, si uniscono ai reflui provenienti dall'impianto di depurazione di Agerola, ubicato in c.da Ponte e a quelli di Conca dei Marini non depurati per recapitare in condotta sottomarina consortile. Coordinate condotta sottomarina d'inizio Lat. 40,614150° Long. 014,557017° e di fine condotta Lat. 40,611400° Long. 014,558150°.</p>
---------------------------------	--

Identificazione delle cause di inquinamento

1. In corrispondenza del punto di prelievo: impluvio con recapito in mare all'interno del fiordo;
2. Lato EST immediate vicinanze del punto di prelievo: eventuali rotture della condotta sottomarina consortile di Agerola, Furore e Conca dei Marini.