


REGIONE CAMPANIA
PROFILI DELLE ACQUE DI BALNEAZIONE (DM 30/03/2010 All. E)

Acqua di balneazione: **Spiaggia Delle Sirene**
Comune di **Positano**



DATI IDENTIFICATIVI

Denominazione	Spiaggia Delle Sirene
ID acqua di balneazione	IT015065100004
Comune	Positano
Provincia	Salerno
Data di redazione del profilo	marzo 2011
Aggiornamento e riesame	2016

DESCRIZIONE DELL'AREA DI BALNEAZIONE

Descrizione generale della spiaggia e della zona circostante	Sabbiosa
Autorità competente	<p>Regione Campania Assessorato alla Sanità Centro Direzionale di Napoli Isola C3 piano 10° - 80123 Napoli tel. 081 7969426 - fax 081 7969425 E.mail: agc20@regione.campania.it</p> <p>Comune di Positano Via G. Marconi, 111 CAP 84017 Positano (Sa) Telefono 089-8122511 Fax 089-811122</p> <p>A.S.L. Salerno Via Nizza 146 84124 – Salerno tel. 089-693647 -693649-693646 fax. 089-251629</p> <p>ARPAC - DIPARTIMENTO PROVINCIALE DI SALERNO via Lanzalone, 54/56 84100 Salerno tel: 089.386531 fax: 089.386531</p>
Immagine	

LOCALIZZAZIONE

<p>Mappa</p>  <p>Punto di monitoraggio</p>	 <p>Google <small>2011 Tele Atlas Imagery ©2011, Cnes/Spot Image, DigitalGlobe, GeoEye</small></p>
---	--

QUALITÀ

Classificazione (D.Lgs. 30.05.08 n. 116)	Sufficiente
	(anni 2012-2013-2014-2015)

DESCRIZIONE

Descrizione geografica dell'area Area caratterizzata da costa alta e litorale roccioso inciso da valloni. Versanti terrazzati. Spiagge sabbiose e rada urbanizzazione.

CAUSE DI INQUINAMENTO

Trattamento acque reflue	Sarà indicato se esiste depuratore od altro e se è in attività o non funzionante
---------------------------------	--

IMPATTI SULL'ACQUA DI BALNEAZIONE

Identificazione delle cause di inquinamento	In fase di acquisizione una descrizione dettagliata di tutte le ulteriori fonti di inquinamento diffuse e puntuali (es. scarichi di acque reflue depurate e non)
--	--