



**REGIONE CAMPANIA**  
**PROFILI DELLE ACQUE DI BALNEAZIONE (DM 30/03/2010 All. E)**

Acqua di balneazione: **Spiaggia Marmorata**  
Comune di **Ravello**

**DATI IDENTIFICATIVI**

<b>Denominazione</b>	Spiaggia Marmorata
<b>ID acqua di balneazione</b>	IT015065104002
<b>Comune</b>	Ravello
<b>Provincia</b>	Salerno
<b>Data di redazione del profilo</b>	marzo 2011
<b>Aggiornamento e riesame</b>	2017

**DESCRIZIONE DELL'AREA DI BALNEAZIONE**


<b>Descrizione generale della spiaggia e della zona circostante</b>	Rocciosa
<b>Autorità competente</b>	<p><b>.Regione Campania</b> – Direzione Generale per la Tutela della Salute ed il Coordinamento del Sistema Sanitario Regionale – UOD 03 Prevenzione e Igiene Sanitaria Centro Direzionale Is. C3 – 80143 Napoli Tel. 081 7969347 - Fax 081 7969425 dg.04@pec.regione.campania.it</p> <p><b>Comune di Praiano – Sett. Tecnico Serv. Ambiente</b> Via Umberto I n.14 CAP 84010 e-mail: <a href="mailto:llpp@comune.praiano.sa.it">llpp@comune.praiano.sa.it</a> Tel. +39 089/8131919 - Fax 089-874944</p> <p><b>A.S.L. Salerno</b> Via Nizza 146 84124 – Salerno tel. 089-693647 -693649-693646 fax. 089-251629</p> <p><b>ARPAC - DIPARTIMENTO PROVINCIALE DI SALERNO</b> via Lanzalone, 54/56 84100 Salerno tel: 089.386531 fax: 089.386531 <a href="mailto:arpac.dipartimentosalerno@pec.arpacampania.it">arpac.dipartimentosalerno@pec.arpacampania.it</a></p>

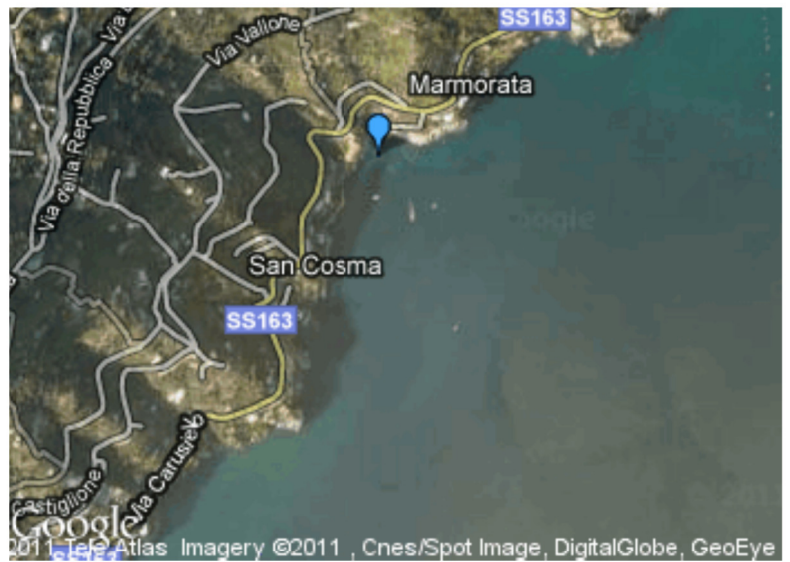
*Immagine*




**LOCALIZZAZIONE**

*Mappa*

 *Punto di monitoraggio*



## QUALITÀ

<b>Classificazione (D.Lgs. 30.05.08 n. 116)</b>	Buona
 <p>Qualità delle acque di balneazione: buona</p> <p>           ★★★ Eccellente            ★★ Buona            ★ Sufficiente            — Scarsa         </p>	(anni 2013-2014-2015-2016)

## DESCRIZIONE

**Descrizione geografica dell'area** Costa alta, litorale roccioso frastagliato con versanti terrazzati ed urbanizzazione rada.

## CAUSE DI INQUINAMENTO

<b>Trattamento acque reflue</b>	<p>Reflui urbani convogliati in:</p> <ol style="list-style-type: none"> <li>1. vasca imhoff (grigliatura, dissabbiatura e clorazione) ubicata in Località Cigliano Capoluogo. Buona parte dei reflui di Ravello si uniscono in condotta consortile a quelli provenienti dai Comuni di Scala e Atrani per recapitare in due vasche di carico poste pressoché a livello mare al di sotto del Piazzale Marinella. Da qui tramite un gruppo pompa vengono mandati in via Dei Dogi in una camera di carico della condotta sottomarina. Coordinate condotta sottomarina d'inizio Lat. 40,635083° Long. 014,609067° e di fine Lat. 40,632033° Long. 014,611967°;</li> <li>2. impianto biologico a fanghi attivi (grigliatura, ossidazione prolungata, sedimentazione finale e disinfezione) ubicato in Località Sambuco con recapito nel fiume Regina Minor;</li> <li>3. impianto di trattamento primario sito in Località Marmorata con recapito in condotta sottomarina. Coordinate condotta sottomarina d'inizio Lat. 40,645585° Long. 014,619403° e di fine Lat. 40,644250° Long. 014,621500°.</li> </ol>
---------------------------------	--

## IMPATTI SULL'ACQUA DI BALNEAZIONE

<b>Identificazione delle cause di inquinamento</b>	<ol style="list-style-type: none"> <li>1. In corrispondenza del punto di prelievo: sorgente Marmorata;</li> <li>2. In corrispondenza del punto di prelievo: sfioro di emergenza a servizio dell'impianto di trattamento primario ubicato in Località Marmorata. Coordinate Lat. 40,645690° Long. 014,619239°;</li> <li>3. In corrispondenza del punto di prelievo: eventuali</li> </ol>
--	---



rotture della condotta sottomarina afferente l'impianto di trattamento primario ubicato in Località Marmorata; 4.Lato EST: foce Reginna Minor.